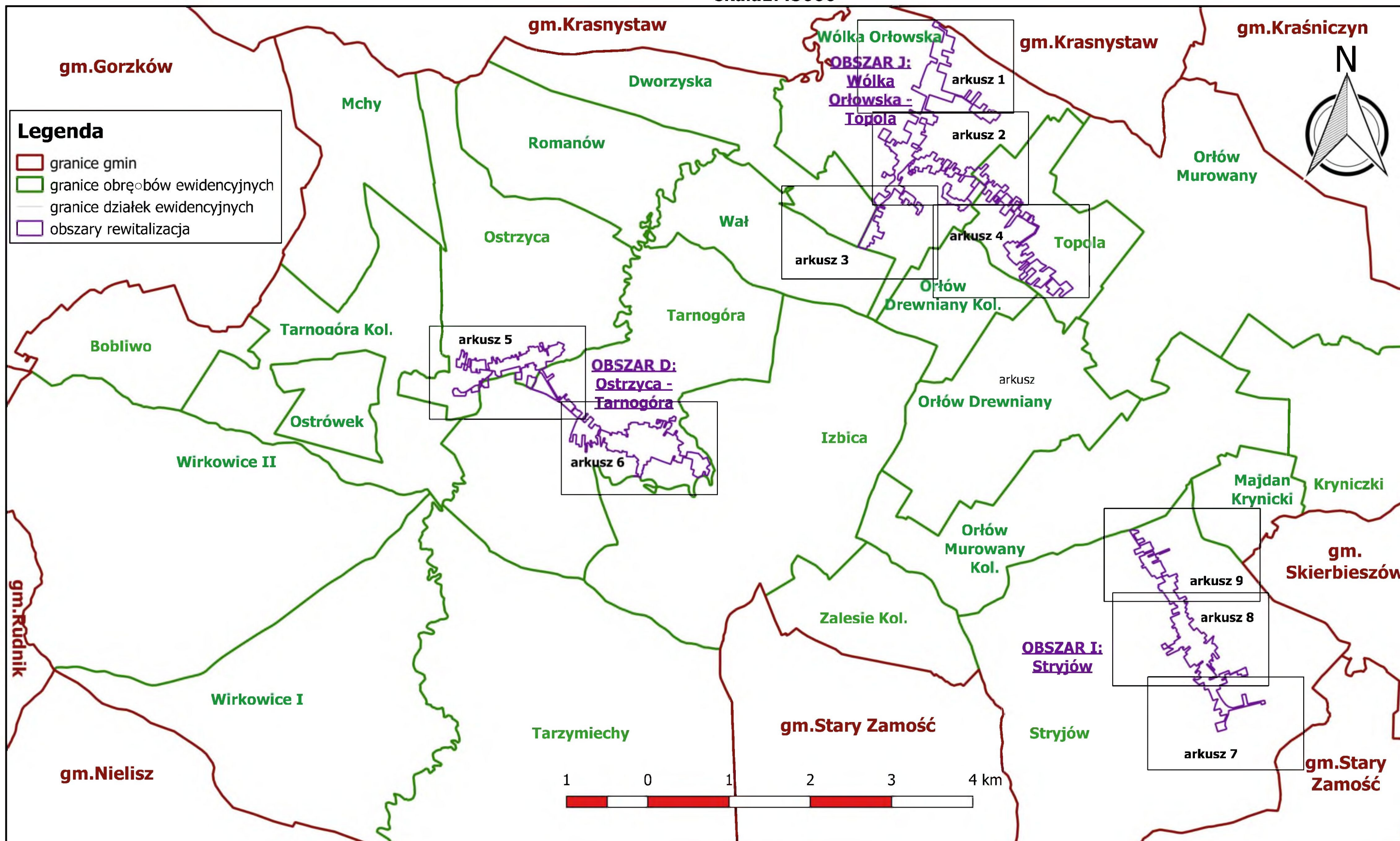
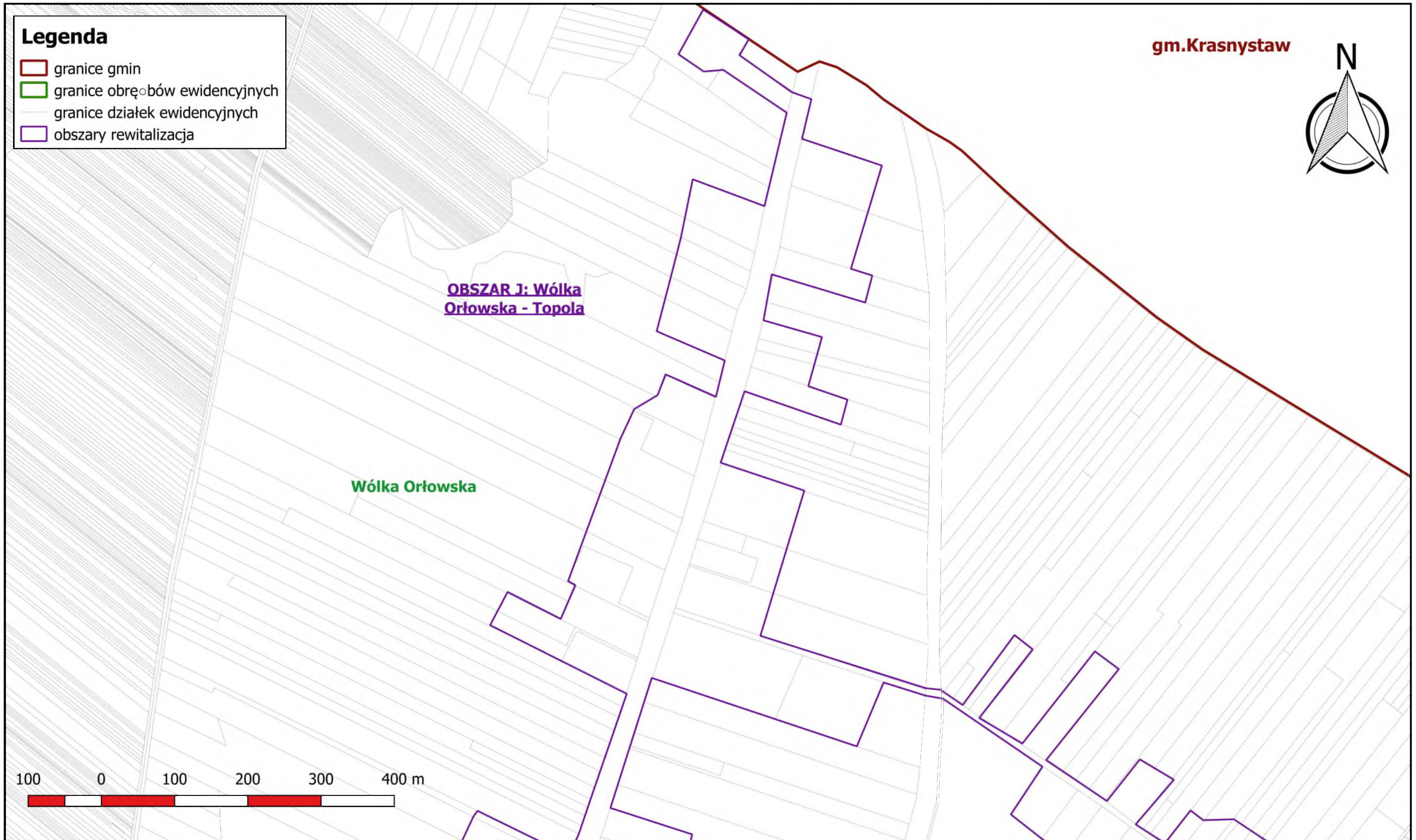


### Jednostki urbanistyczne do rewitalizacji na terenie Gminy Izbica (mapa przeglądowa z podziałem na arkusze) skala 1:45000





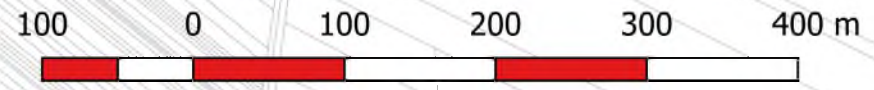
**Jednostki urbanistyczne do rewitalizacji na terenie Gminy Izbica**  
arkusz 1  
skala 1:5000



**Legenda**

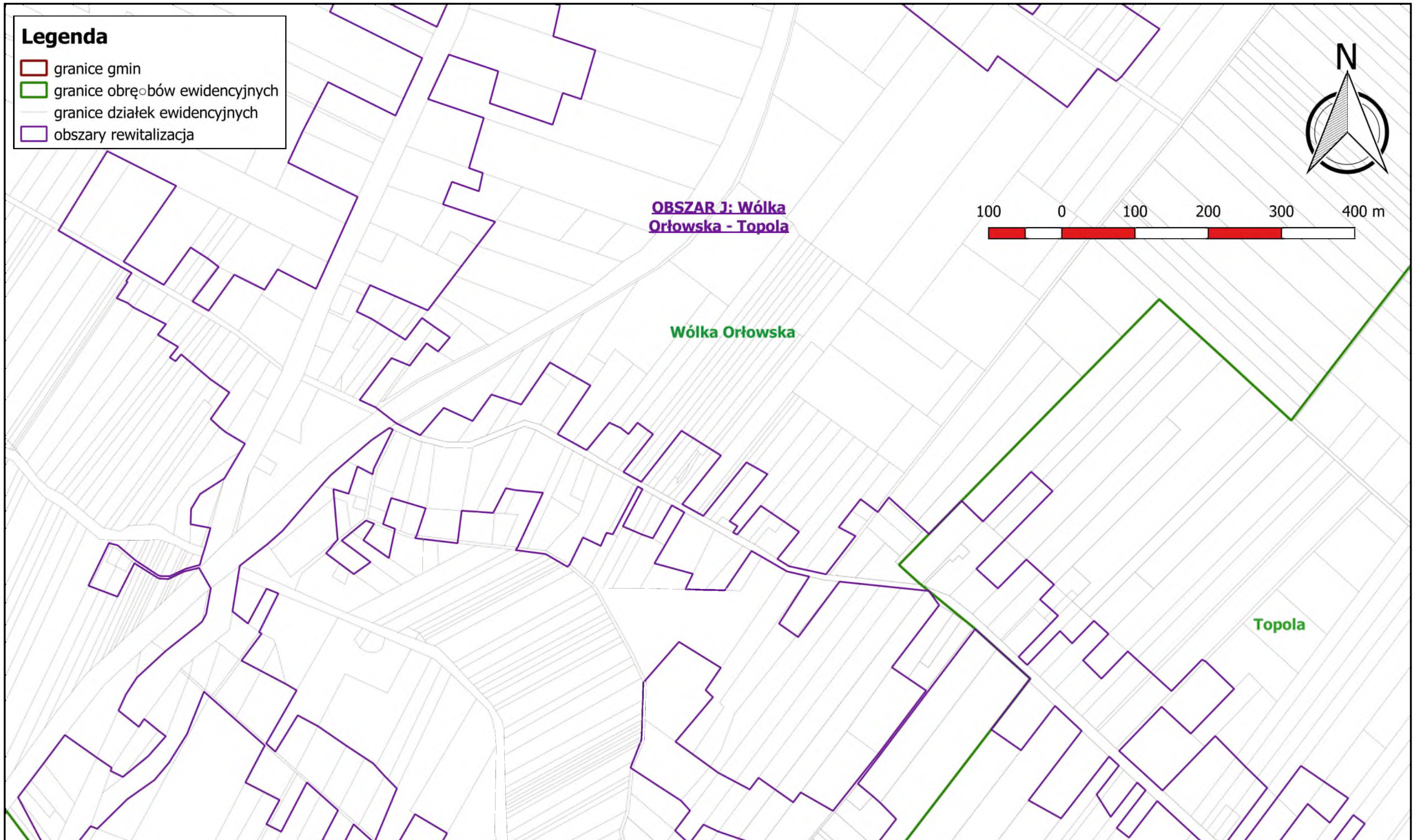
- granice gmin
- granice obrębów ewidencyjnych
- granice działek ewidencyjnych
- obszary rewitalizacja

gm. Krasnystaw





**Jednostki urbanistyczne do rewitalizacji na terenie Gminy Izbica**  
arkusz 2  
skala 1:5000





**Jednostki urbanistyczne do rewitalizacji na terenie Gminy Izbica**  
arkusz 3  
skala 1:5000



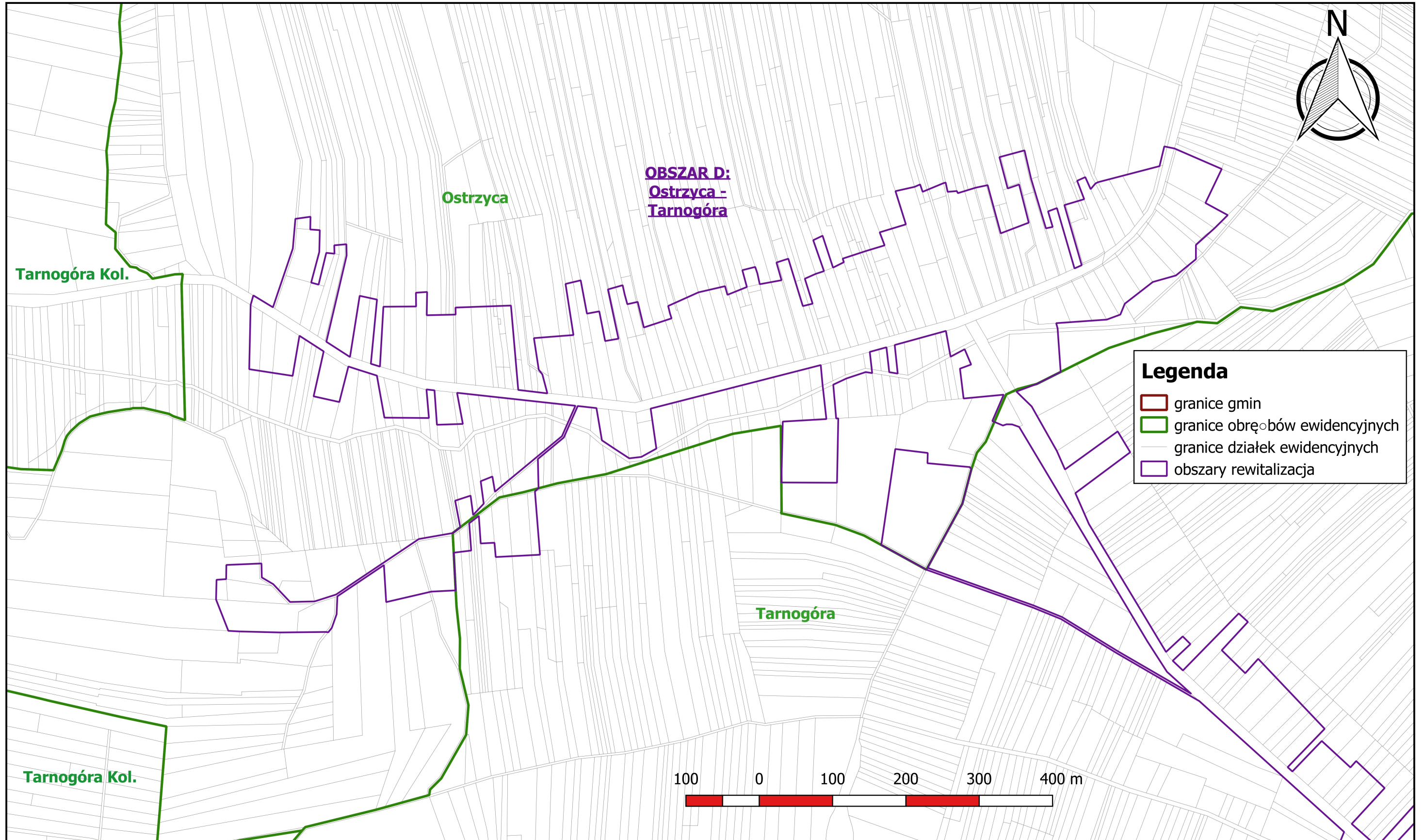


**Jednostki urbanistyczne do rewitalizacji na terenie Gminy Izbica**  
arkusz 4  
skala 1:5000



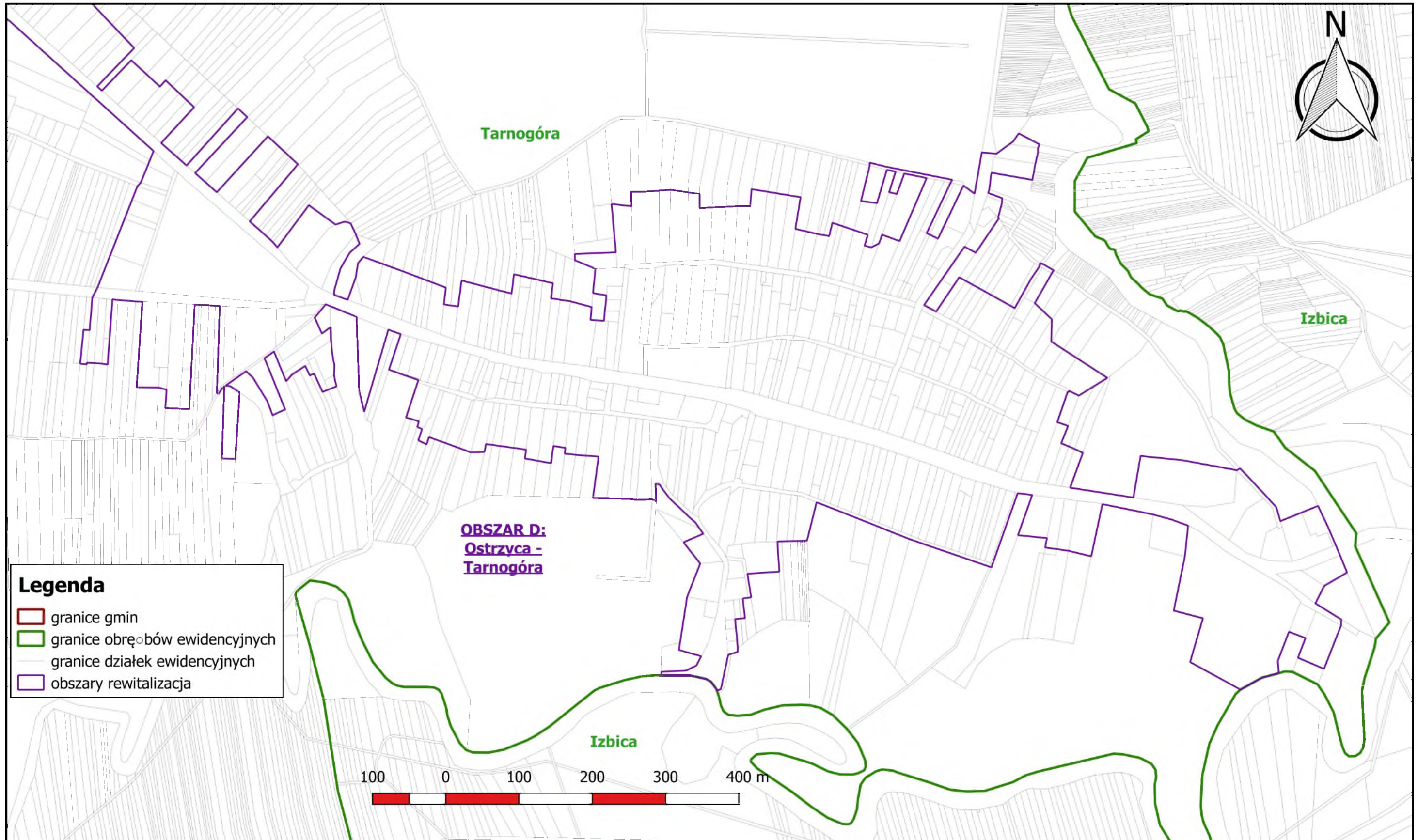


**Jednostki urbanistyczne do rewitalizacji na terenie Gminy Izbica**  
arkusz 5  
skala 1:5000





**Jednostki urbanistyczne do rewitalizacji na terenie Gminy Izbica**  
arkusz 6  
skala 1:5000





**Jednostki urbanistyczne do rewitalizacji na terenie Gminy Izbica**  
arkusz 7  
skala 1:5000









**Jednostki urbanistyczne do rewitalizacji na terenie Gminy Izbica**  
arkusz 8  
skala 1:5000

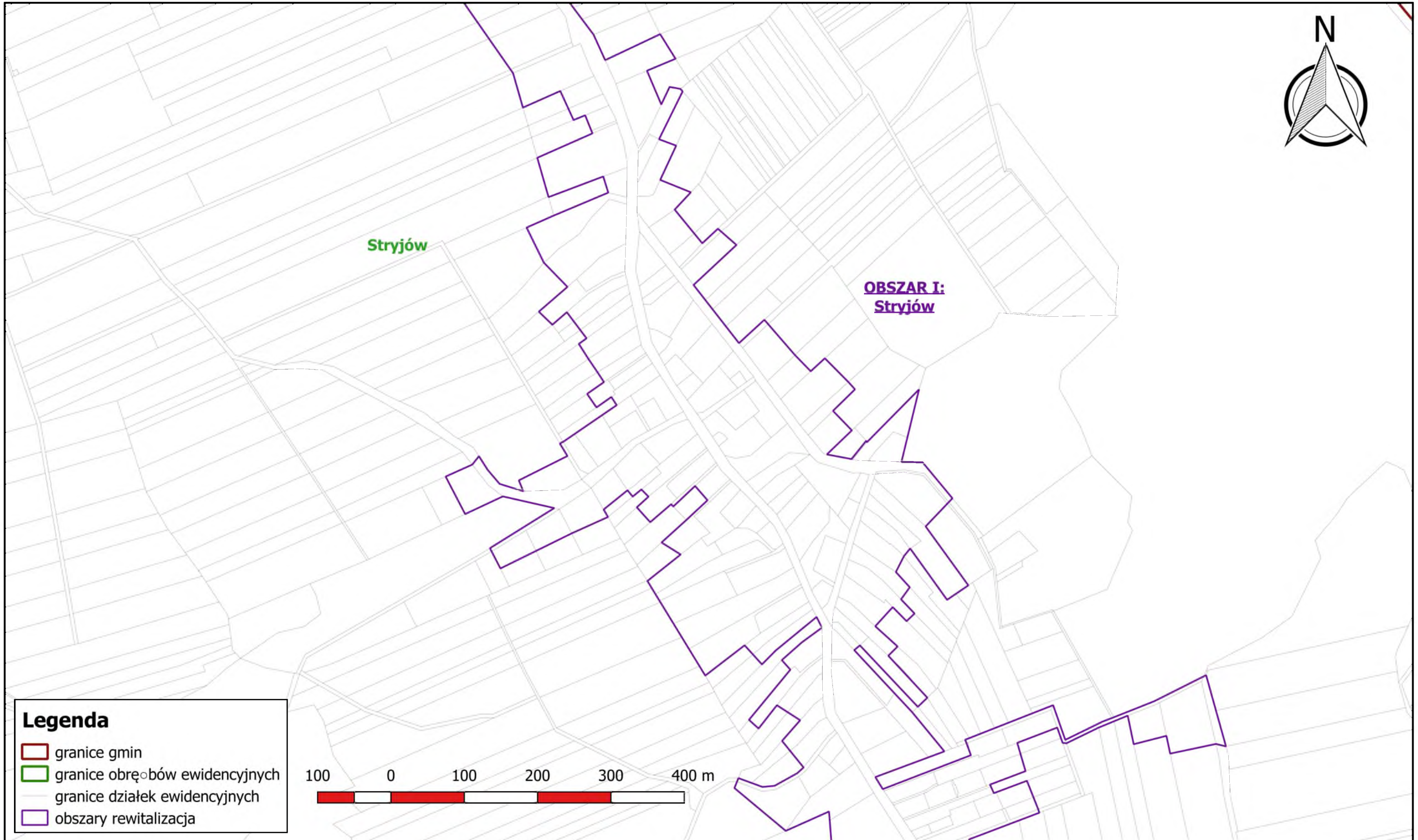


Stryjów

**OBSZAR I:**  
**Stryjów**

**Legenda**

-  granice gmin
-  granice obrębów ewidencyjnych
-  granice działek ewidencyjnych
-  obszary rewitalizacja





**Jednostki urbanistyczne do rewitalizacji na terenie Gminy Izbica**  
arkusz 9  
skala 1:5000

