

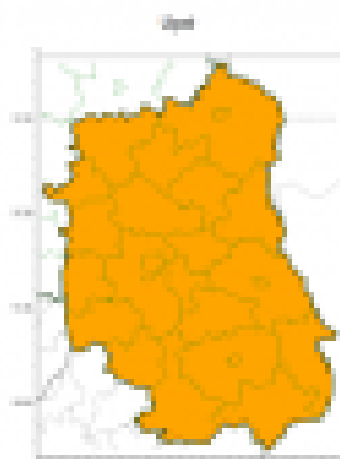
9 lipca 2021

## Prognoza niebezpiecznych zjawisk pogodowych





Instytut Meteorologii i Gospodarki Wodnej - Państwowy Instytut Badawczy  
Centralne Biuro Prognoz Meteorologicznych - Wydział w Warszawie  
01-673 Warszawa ul. Podbielna 81  
tel: 22-5864151, kom. 781774153, fax: 022-5864151  
email: mbeo.warszawa@imgw.pl  
www: www.imgw.pl



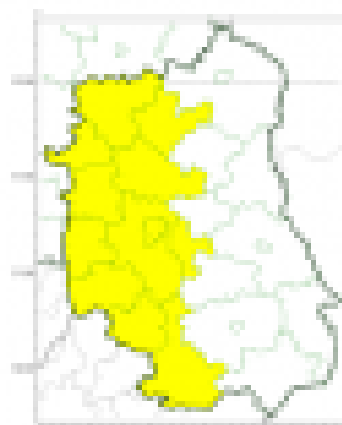
**PROGNOZA REKOMENDACYJNE STANÓW METEOROLOGICZNYCH  
NA PIERWSZĄ DOBĘ**

<b>Obszar</b>	Województwo łódzkie
<b>Wzrostki (m. wrz.)</b>	od godz. 07:00 dnia 08.07.2011 (czwartek) do godz. 07:00 dnia 09.07.2011 (piątek)
<b>Zjawiska/stopień zagrożenia Krytyczna</b>	Typu1 (uczucie parny) Temperatury maksymalne przez przynajmniej dwa godziny do 30-34°C, temperatury minimalne w nocy powyżej 18°C.

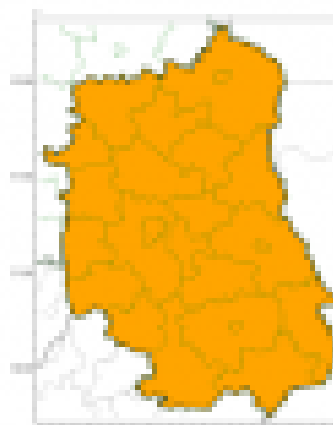


Instytut Meteorologii i Gospodarki Wodnej - Państwowy Instytut Badawczy  
Centralne Biuro Prognoz Meteorologicznych - Wydział w Warszawie  
01-673 Warszawa ul. Podbiłska 61  
tel: 22 5094151, kom: 781714153, fax: 222-5094151  
email: meteo.warszawa@imgw.pl  
www: www.imgw.pl

Burze i grad



Upał



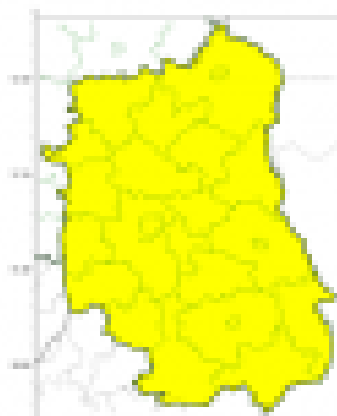
**PODZIAŁA NIEBIEZPIECZYCH Zjawisk METEOROLOGICZNYCH  
NA DRUGĄ DOBĘ**

<b>Obszar</b>	<b>Wspomniany obszar</b>
<b>Wzrost (m. mm.)</b>	od godz. 07:30 dnia 09-07-2021 (piątek) do godz. 07:30 dnia 10-07-2021 (sobota)
<b>Zjawiska/stopyli zagrożenia Kryteria</b>	<b>Burze z gradem</b> (Świętokrzyski, pomorski, łódzki, lubuski, łódzki, lubuski, łódzki, Lubuski, lubuski, łódzki, pomorski, wielkopolski, opolski i łódzki) <b>Burze z opadami deszczu 20-50 mm, lokalnie do 40 mm lub porывami wiatru o prędkości 70-90 km/h. Lokalnie opady gradu.</b> <b>Upał</b> (mazowiecki, pomorski) Temperatura maksymalna przez przynajmniej dwa kolejne dni 30-34°C, temperatura minimalna w nocy powyżej 18°C.



Instytut Meteorologii i Gospodarki Wodnej - Państwowy Instytut Badawczy  
Centrum Badań Prognoz Meteorologicznych - Wydział w Warszawie  
01-675 Warszawa ul. Podulska 61  
tel. 22 6694181, kom. 781732153, fax 022-6694181  
email: mcbp.warszawa@imgw.pl  
www: www.imgw.pl

Mapa regionu

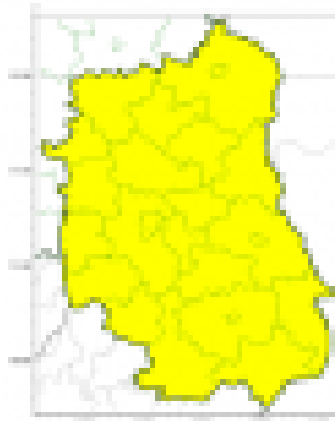


**PROGNOZA NIEBEZPIECZYCH ZJAWISK METEOROLOGICZNYCH  
NA TRZECIA DOBE**

<b>Obszar</b>	Województwo łódzkie
<b>Wskazik (na wiez.)</b>	od godz. 07:00 dnia 10.07.2011 (sobota) do godz. 07:00 dnia 11.07.2011 (niedziela)
<b>Opis i stopień zagrożenia krytyczna</b>	Burze z gradem i (rzadziej) piorunem Burze z opadami deszczu 20-30 mm, lokalnie do 40 mm lub przemiennymi wiatra o prędkości 15-30 km/h. Lokalne opady gradowe.



Stawa i gradziw



**PROGNOZA NIEBIEZPIECZYWYCH ZJAWISK METEOROLOGICZNYCH  
NA CZWARTEJ, SOBIE**

<b>Obszar</b>	Województwo łódzkie
<b>Wzrostki (wz. wst.)</b>	od godz. 07:30 dnia 11.07.2021 (niebezpieczeństwo) do godz. 07:30 dnia 12.07.2021 (niebezpieczeństwo)
<b>Zjawiska/niebezpieczeństwa krytyczne</b>	Stawa i gradziw/1 (niebezpieczeństwo) Stawa i opadami śniegu 20-30 mm, lokalnie do 60 mm lub przynajmniej śniegu o pokrytciu 70-90 cm/6. Lokalne opady gradzi.

<b>Wykonawca raportu IMGW-PiB</b>	Anna Dączyńska
<b>Godzina i data wydania</b>	godz. 21:24 dnia 07.07.2021
<b>Uwagi</b>	Prognoza niebezpiecznych zjawisk meteorologicznych jest informacją orientacyjną. Wydawanie raportu OSTRZEŻENIE: niebezpieczeństwo i zawiera wszystkie informacje dotyczące tego samego obszaru i zjawiska zawarte w prognozie. Sprawdź aktualność ostrzeżenia oraz jakiegokolwiek prognozy ryzykownej.
<p><small>Opisowność niebezpieczeństwa i jego skutki, jako podstawy prawa ubezpieczeniowego (zgodnie z art. 17, ust. 1 pkt 1 ustawy z dnia 4 lutego 1994 r. o prawie ubezpieczeń społecznych i prawach polonijnych (Dz. U. z 2004 r. Nr 90, poz. 811 z późn. zm.). Wszelkie dodatkowe niebezpieczeństwa, rozpraszanie informacji (zawodnik, kopierowanie, wiadomości itp.) jest dozwolone wyłącznie w formie dowodowej o bezwzględnie wiarygodnym źródle informacji tj. IMGW-PiB.</small></p>	

Plik w formie PDF: [LUPN.pdf](#)